

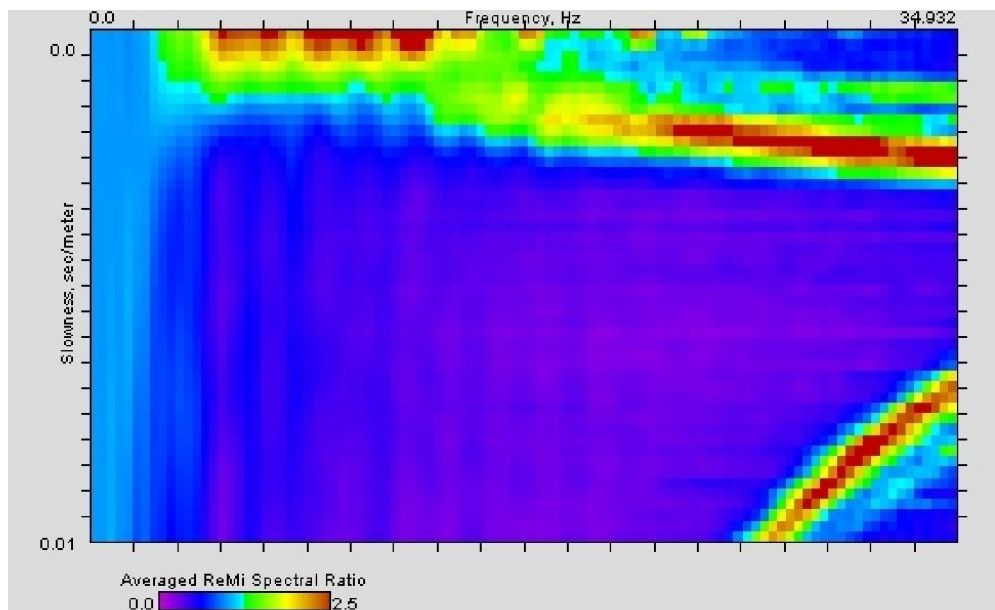
MISURA DI VELOCITA' DELLE ONDE S CON TECNICA ReMi

RM_13

Codice SoftMS

026093L31REMI31

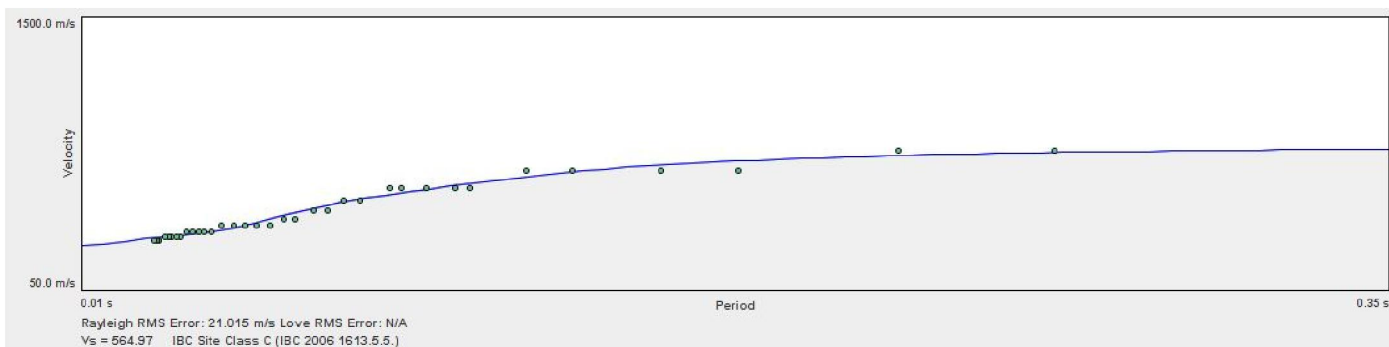
SPETTRO *p-f*

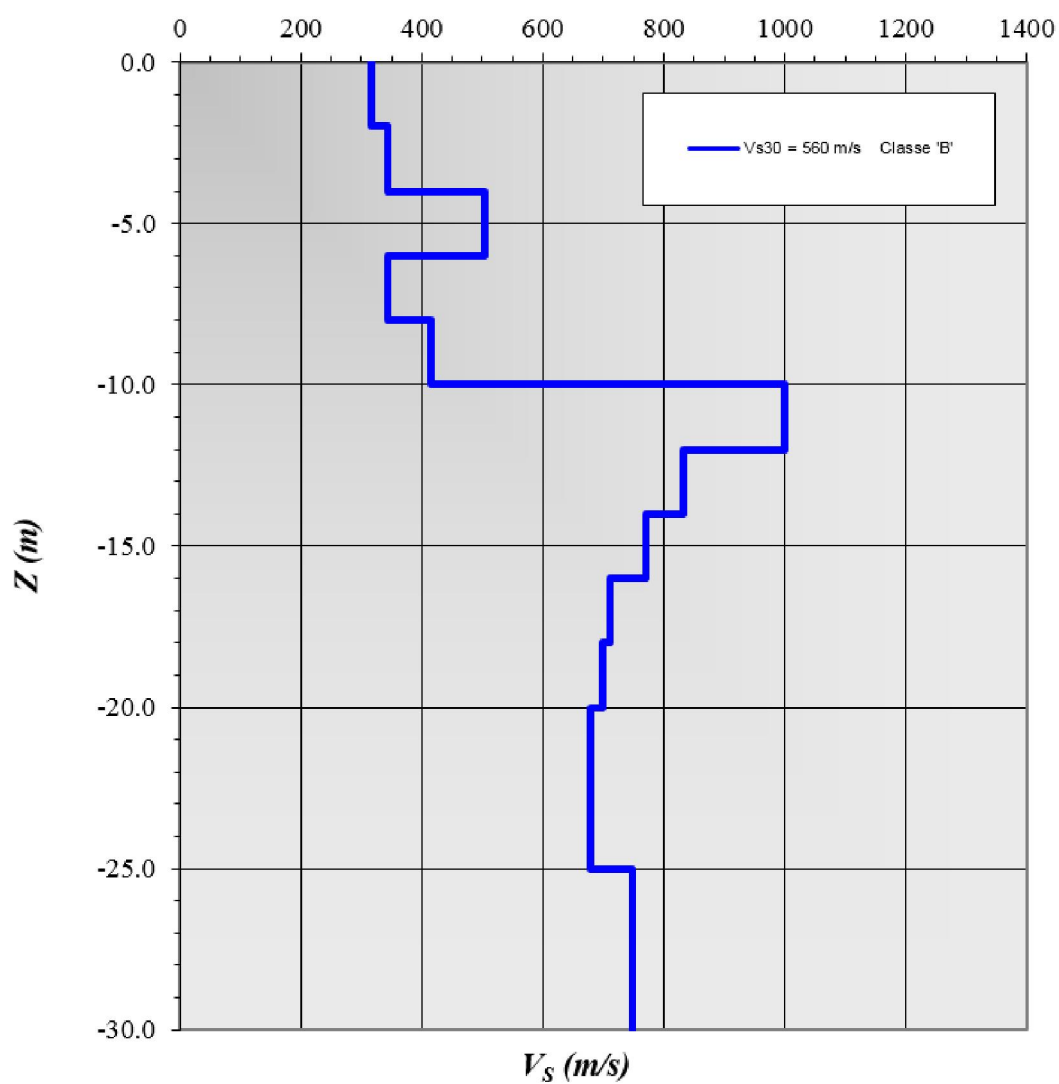


DATI STAZIONE

COMUNE	VOLPAGO DEL MONTELLO
CODICE STAZIONE	RM_13
WGS 84 UTM 33 NORD	5070727.918
WGS 84 UTM 33 EST	275584.95
QUOTA PIANO CAMPAGNA	80 m s.l.m.
VS ₃₀ E CATEGORIA DI SOTTOSUOLO	560 - classe "B"
ANNO E MESE DI MISURA	2015/11

CURVA DI DISPERSIONE



LOG VERTICALE DI VS₃₀*Stazione RM-13*

FOTO



ESTRATTO C.T.R.

